



Attuazione dell'articolo 11 della Legge 24 giugno 2009, n. 77
e della D.G.R. Lazio del 26 novembre 2010, n. 545

MICROZONAZIONE SISMICA

LIVELLO 1

Carta delle indagini

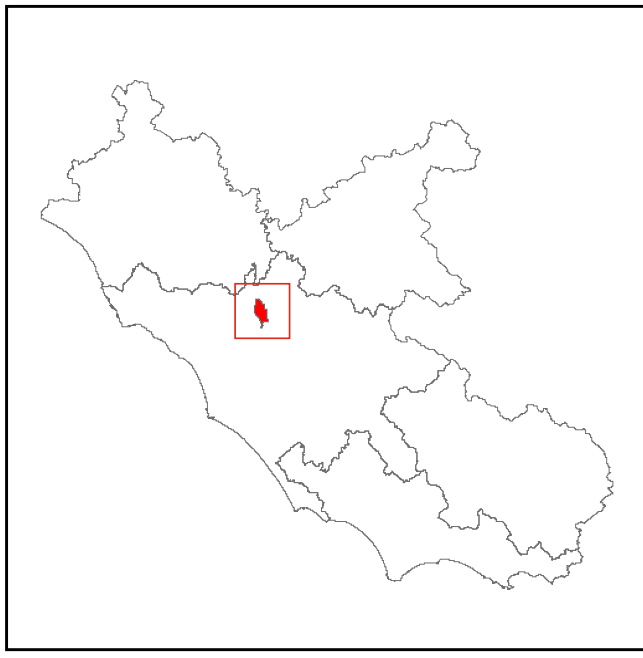
Scala 1:10.000

TAV. 2

Regione Lazio

Provincia di Roma

Comune di Sacrofano












Regione
Lazio

Soggetti realizzatori
Dott. Geol. Fabio Facciaroni
Dott. Geol. Emanuele Pinto
Dott. Geol. Simone Terrinoni

Data
Febbraio 2013

Legenda

-  Prova penetrometrica dinamica leggera
-  Prova penetrometrica dinamica pesante
-  Stazione microtremore a stazione singola
-  Pozzo per acqua
-  Sondaggio a carotaggio continuo
-  Sondaggio da cui sono stati prelevati campioni
-  Prova penetrometrica in foro (SPT)
-  MASW
-  Limite Amministrativo

0 100 200 400 Metri

